

Las ciudades y el mundo urbano.

Ciudades murcianas

Aprenderás...

- 1 Qué son el poblamiento rural y el poblamiento urbano.
- 2 Qué es una ciudad, sus características y su evolución.
- 3 Cuáles son las funciones urbanas y qué es la morfología de la ciudad.
- 4 Qué es el sistema urbano y cómo se jerarquizan en él las ciudades.
- 5 Las características de las ciudades españolas y de tu comunidad autónoma.

Serás capaz de...

- Diferenciar las características del poblamiento rural y del poblamiento urbano.
- Localizar en el espacio las principales ciudades y megalópolis del mundo.
- Interpretar y analizar un plano urbano diferenciando los distintos sectores de la ciudad.
- Distinguir las diferentes categorías de ciudades en el mundo, en España y en tu comunidad autónoma.



DESARROLLA TUS COMPETENCIAS

Ciudades ecológicas



El crecimiento acelerado de las ciudades del mundo provoca numerosos problemas medioambientales, cuyas consecuencias afectan a todo el planeta.

En primer lugar, las ciudades abarcan cada vez más espacio, antes ocupado por cultivos o zonas forestales, lo que origina unos efectos muy negativos sobre la flora y la fauna.

Además, los habitantes de las zonas urbanas tienen un elevado consumo de agua, tanto para el abastecimiento personal como para su empleo en riego de jardines y llenado de piscinas.

El consumo energético también es muy alto, tanto en los hogares como en las empresas y en las grandes infraestructuras urbanas. A ello hay que añadirle el uso de energía para el transporte, muy importante en el caso de los vehículos privados.

Ello produce una enorme generación de residuos y una gran contaminación atmosférica, especialmente preocupante en el caso del CO₂, responsable del calentamiento global del planeta.

Por ello se hace necesario planificar el futuro de las ciudades para que sean sostenibles, libres de gases contaminantes y con una buena gestión de los residuos, con sistemas energéticos renovables y pensadas para disfrutarlas caminando o en transporte público.

A continuación, te presentamos un vídeo en el que el arquitecto Norman Foster nos muestra un proyecto para conseguir que las ciudades del mundo sean más cómodas, accesibles y sostenibles en el futuro cercano:

www.e-sm.net/2ccss35

- ¿Quién es Norman Foster? ¿Qué tipo de proyectos ha hecho para mejorar la forma de vida de los habitantes de las ciudades? ¿Cuáles ha desarrollado en España?

Observa la imagen.

Cita cinco características que definan una ciudad.

¿Cuáles son, a tu juicio, los problemas que afectan a la ciudad donde vives?

6 Las ciudades murcianas



Plaza del Cardenal Belluga en Murcia. Murcia es una de las ciudades más pobladas de España, y tiene una influencia muy grande sobre toda la región.

6.1. La red urbana murciana

A pesar de ser una **comunidad autónoma uniprovincial**, la Región de Murcia tiene una red urbana de cierta entidad:

- Su capital, Murcia, es una **metrópoli provincial**. Con 440 000 habitantes es la séptima ciudad más poblada de España, y ejerce una influencia muy grande sobre toda la región.
- Además, nuestra comunidad autónoma tiene tres **ciudades medianas**: Cartagena, que supera los 200 000 habitantes; Lorca, con cerca de 90 000; y Molina de Segura, donde viven 65 000 personas.
- La región cuenta con varios **centros comarcales** como Alcantarilla, Mazarrón, Cieza, Águilas, Yecla, Torre-Pacheco o San Javier.

La distribución de las ciudades es **muy irregular**, como consecuencia de la orografía montañosa de la región y las características de su clima, que provoca que los núcleos urbanos se sitúen cerca de los cursos fluviales y que desarrolle la actividad turística en el litoral.

- La zona más poblada se encuentra en torno al **río Segura**, donde se sitúa la ciudad de Murcia y su área metropolitana.
- Otra zona de intensa urbanización es el **litoral mediterráneo**, donde sobresale Cartagena, pero también existen otras ciudades desarrolladas en torno a la **actividad turística**, como es el caso de la concentración urbana de La Manga del Mar Menor, o de localidades como Águilas o Puerto de Mazarrón.

6.2. Historia de las ciudades murcianas

Los primeros asentamientos en la Región de Murcia fueron creados por los **fenicios** en el área del litoral. Más tarde, los **cartagineses** fundaron Cartagena en el siglo III a. C.

A lo largo de la **colonización romana** se crearon nuevas ciudades, como Lorca o Águilas, y la ciudad de Cartagena tomó el nombre de **Carthago Nova**, convirtiéndose en una de las principales ciudades de Hispania, tal y como atestiguan sus importantes restos arqueológicos.

La **invasión musulmana** originó la creación de nuevos asentamientos, como Murcia o Alcantarilla. Esta presencia árabe aún se puede ver en la trama urbana de sus cascos históricos, con calles estrechas e irregulares.

La posición fronteriza de Murcia a lo largo de la **Reconquista**, hizo que se desarrollasen mucho sus ciudades, a las que se dotó de fortalezas que se conservan hoy en día, como sucede en Lorca.

Durante el **siglo XVIII**, Cartagena tuvo un gran desarrollo, después de ser denominada capital del **Departamento Marítimo del Mediterráneo**. Entonces, se construyó un elevado número de obras de carácter militar, como las murallas de la ciudad y sus castillos.

En los **últimos años**, las ciudades murcianas más importantes han experimentado un gran crecimiento demográfico y urbanístico, vinculado al incremento del turismo residencial.



Gente paseando frente al Ayuntamiento de Cartagena. La población de la Región de Murcia es urbana, ya que más de un 90% de su población vive en alguna de sus ciudades.

6.3. La capital autonómica

La capital de la comunidad autónoma es la ciudad de Murcia, que **concentra un tercio de la población**. Si se añaden los municipios de su área metropolitana, se aprecia cómo la mitad de la población de la región habita alrededor de la capital.

La ciudad está atravesada por el río Segura, que tradicionalmente ha permitido el sustento económico de su población, gracias a la producción de productos **hortofrutícolas**, sobre todo hortalizas y cítricos.

Hoy el principal sector económico ha pasado a ser el **terciario**, en el que destacan los **servicios administrativos** vinculados a su condición de capital, un pujante **sector comercial y financiero**, y el **turismo residencial**.

El **casco histórico**, de origen medieval, se ubica en la margen izquierda del río Segura y cuenta con una mayoría de calles peatonales.

En torno a él, la ciudad se ha ido desarrollando de forma constante, especialmente en el siglo pasado. Hasta 1979 el crecimiento fue muy desordenado; a partir de entonces la planificación fue más racional, lo que ha dotado a la capital de una trama urbana más o menos regular y con gran número de **zonas verdes**.

Varios **puentes** de diversas épocas, como el diseñado por Santiago Calatrava, sirven para comunicar las dos márgenes del río.

Actualmente, la fuerte expansión demográfica de Murcia y su área metropolitana, ha dado lugar a la creación de nuevas zonas residenciales, que en muchos casos son ocupadas por ciudadanos del norte de Europa.

Actividades

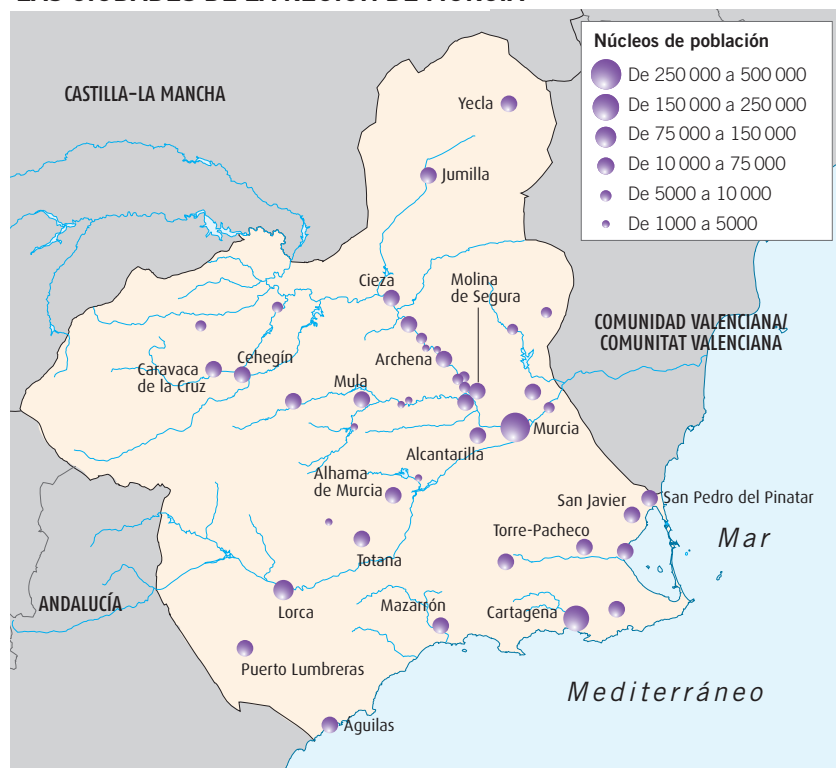
Sintetiza

26. Describe las características de la red urbana en la Región de Murcia.
27. ¿Qué actividades económicas se desarrollan en las ciudades de nuestra región?
28. ¿Qué núcleos urbanos forman parte del área metropolitana de Murcia?

Razona

29. ¿Cuáles son los principales problemas urbanos que afectan a la localidad donde vives?

LAS CIUDADES DE LA REGIÓN DE MURCIA

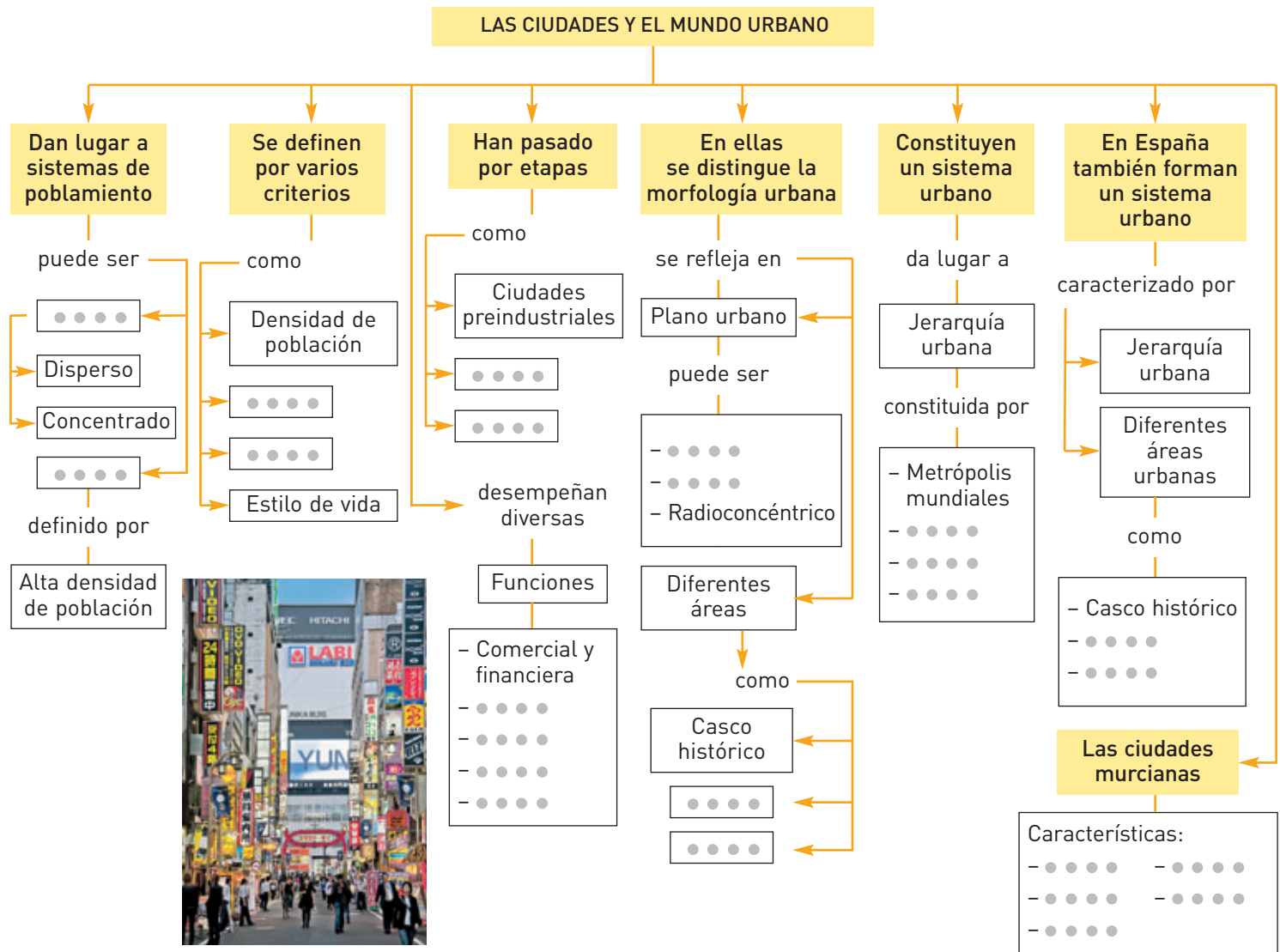


Trabaja con el mapa

30. ¿Dónde se localizan las áreas más urbanizadas de la Región de Murcia? ¿Por qué razones?

AVERIGUA LO QUE SABES

1. Copia en tu cuaderno el siguiente esquema y complétalo con las ideas esenciales de la unidad.



[**LIBROS VIVOS.NET** → UD13 → INTERACTIVOS → 270. Comprueba que has rellenado correctamente el esquema.

2. Copia las siguientes oraciones en tu cuaderno y completa los espacios en blanco con una de las opciones.

- a** El poblamiento urbano se caracteriza por su alta densidad de población, su densidad de construcción y el predominio de actividades .

 - Agrarias
 - Industriales
 - Industriales y de servicios


b En las ciudades con plano , las calles irradian desde el centro y son cortadas por otras calles o rondas, formando círculos concéntricos.

 - Radioconcéntrico
 - En damero
 - Irregular

c Las son las principales ciudades de los diferentes Estados, que concentran la función política y económica de cada uno de los países donde se asientan.

 - Grandes metrópolis mundiales
 - Metrópolis regionales
 - Metrópolis nacionales

d Las son grandes conjuntos urbanos, formados por ciudades que han acabado uniéndose y que tienen una influencia internacional

 - Metrópolis mundiales
 - Megalópolis
 - Metrópolis regionales



[**LIBROSVIVOS.NET** ➔ UD13 ➔ **AVERIGUA LO QUE SABES.** Continúa repasando los contenidos de la unidad con el siguiente test.